

Aplikacija eRKG

Uporabniška navodila

Namen

V dokumentu so navodila za uporabo aplikacije eRKG. Vsebujejo informacije o načinu prijave ter o tem, katere podatke je mogoče v okviru eRKG pregledovati, vnašati oz. spreminjati ter izvažati.

Uporabniki

Dokument je namenjen nosilcem in članom kmetijskih gospodarstev, ki imajo preko eRKG možnost spletnega dostopa do podatkov za svoje kmetijsko gospodarstvo.

Kazalo vsebine

1. Namen aplikacije	3
2. Prijava v aplikacijo	4
3. Uvodna stran	5
4. Podatki o kmetijskem gospodarstvu	6
4.1. Osnovni podatki o kmetijskem gospodarstvu	7
4.2. Podrobni podatki o kmetijskem gospodarstvu	9
5. Vnos oz. spreminjanje podatkov	18
5.1. Vpis pridelka oljk	18
5.2. Prijava dohodka iz dopolnilnih dejavnosti	19
5.3. Spreminjanje istovrstnih skupin kmetijskih pridelkov	20
6. Izvoz podatkov	21
6.1. Izpis oz. zapisnik zadnjega sestanka	21
6.2. GERK v shape formatu	22
7. Odjava iz aplikacije	23
8. Dodatna pomoč	24

1. NAMEN APLIKACIJE

eRKG je spletna aplikacija, ki omogoča nosilcem kmetijskih gospodarstev in njihovim članom, da za svoje kmetijsko gospodarstvo (v nadaljevanju KMG) pregledujejo podatke iz registra kmetijskih gospodarstev (v nadaljevanju RKG), kot so npr. podatki o površinah (GERK in blok, preseki s kontrolnimi sloji), subjektih na kmetiji, trajnih nasadih, dopolnilnih dejavnostih na kmetiji, območjih z omejenimi dejavniki (v nadaljevanju OMD), sestankih na KMG, itd.

Poleg možnosti pregleda podatkov, je preko eRKG mogoče tudi dodajati oz. spreminjati nekatere podatke za KMG. V primeru vnosa podatkov preko eRKG, posredovanje istih podatkov na upravno enoto (UE) ni potrebno. eRKG omogoča tudi prenos določenih podatkov o KMG, ki jih je sicer mogoče dobiti tudi na UE.

eRKG omogoča dodajanje oz. spreminjanje naslednjih podatkov za KMG:

- vpis pridelka oljk (vse kategorije pridelka),
- prijavo dohodka iz dopolnilnih dejavnosti,
- spreminjanje istovrstnih skupin kmetijskih pridelkov (za dopolnilne dejavnosti prodaja).

eRKG omogoča prenos naslednjih datotek za KMG:

- izpis oz. zapisnik zadnjega zaključnega sestanka,
- trenutno stanje GERK na KMG v obliki shape datotek.

2. PRIJAVA V APLIKACIJO

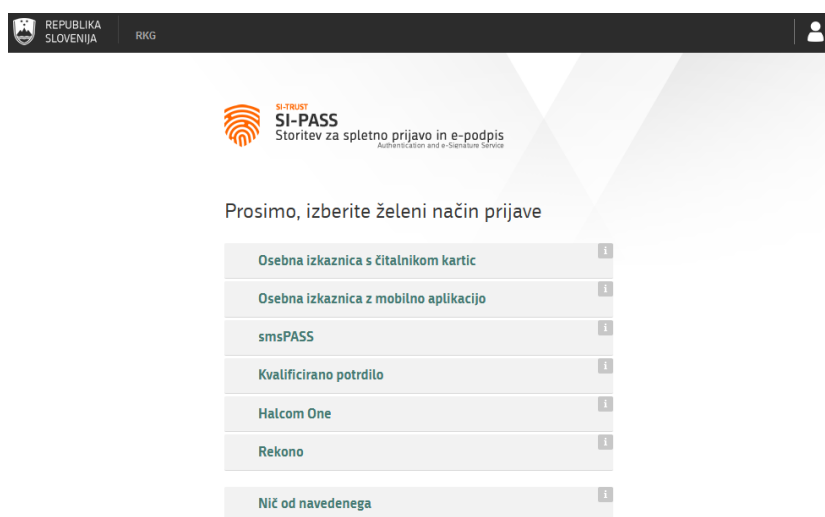
Možnost do vpogleda v podatke eRKG imajo nosilci kmetijskih gospodarstev in člani kmetijskih gospodarstev, ki so **vpisani v register kmetijskih gospodarstev**. Dostop je mogoč izključno preko SI-PASS. Več informacij o storitvi SI-PASS je na voljo na spletu (<https://www.si-trust.gov.si/sl/si-pass/>).

Do eRKG se dostopa preko spletnega portala na povezavi <https://rkg.gov.si/vstop/> (Slika 1), kjer kliknemo na sliko ali na modro besedilo, ki označuje eRKG. Dostop je mogoč tudi neposredno preko povezave do eRKG (<https://rkg.gov.si/erkg/>).



Slika 1: Portal MKGP s povezavo na eRKG.

Po kliku na »eRKG« izberemo tisto od možnosti, ki jih nudi SI-PASS, za katero imamo urejeno storitev (Slika 2). Nato naredimo naslednje korake, ki so potrebni za prijavo v aplikacijo. V primeru težave s SI-PASS, je na spletu na voljo podpora uporabnikom (<https://www.si-trust.gov.si/sl/podpora-uporabnikom/pogosta-vprasanja/si-pass-pogosta-vprasanja/>).



Slika 2: Prijava preko SI-PASS.

3. UVODNA STRAN

Po uspešni prijavi se odpre uvodna stran (Slika 3). Na levi so med drugim podatki o prijavljenem uporabniku, povezave na uporabne spletne strani ter gumb za odjavo iz eRKG. Desna stran vsebuje splošne podatke o prijavljenem uporabniku in enega (praviloma) ali več KMG, do katerih ima prijavljeni uporabnik možnost dostopa.

Uporabnik

M: [username]
D: [password]
[Odjava](#)

Moji KMG

100 [username]

Povezave

- MKGP
- ARSKTRP
- Upravne enote

Podatki o | [username] Skrij

Naziv	[username]
Priimek	[username]
Ime	[username]
Naslov	[username]
Davčna št.	[username]
Tel. št.	[username]
e naslov	[username]
Certifikat	[username]
Čas prijave	10.02.2022 21:05:37

Seznam kmetijskih gospodarstev Skrij

Vloga	KMG_MID	Status	Domače ime	Sedež
NOSILEC	100 [username]	Veljaven zapis	[username]	ICA

Slika 3: Uvodna stran aplikacije eRKG.

Za nadaljnje delo kliknemo na KMG_MID številko iz seznama kmetijskih gospodarstev.

4. PODATKI O KMETIJSKEM GOSPODARSTVU

Po kliku na KMG_MID številko se odpre stran z informacijami o KMG (Slika 4). V zgornjem razdelku so splošni podatki o KMG (poglavje 4.1) ter, gumba za:

- Izvoz zadnjega izpisa/zapisnika (poglavje 6.1),
- Izvoz shape datotek GERK (poglavje 6.2).

V primeru, da so na KMG pripisane oljke oziroma dopolnilne dejavnosti, je na voljo tudi kateri izmed naslednjih gumbov:

- Vpis pridelka oljk (poglavje 5.1),
- Prijava dohodka iz dopolnilnih dejavnosti (poglavje 5.2),
- Urejanje skupin istovrstnih pridelkov (poglavje 5.3).

V spodnjem razdelku so podrobni podatki o KMG (Slika 4 prikazuje le del), ki so opisani v nadaljevanju (poglavje 4.2).

The screenshot displays a web interface for agricultural data. On the left, there are navigation panels for 'Uporabnik' (User), 'Moji KMG' (My KMG), 'Povezave' (Links), and 'Iskanje KMG' (Search KMG). The main content area is titled 'Podatki o kmetijskem gospodarstvu 100' and contains a table of general information. Below this table are three buttons: 'Izvoz zadnjega izpisa/zapisnika', 'Izvoz grafike GERK-ov', and 'Uredi skupine pridelkov'. A second section, 'Podrobni podatki o kmetijskem gospodarstvu 100', shows a table of detailed information.

Podatki o kmetijskem gospodarstvu 100	
Vrsta KMG	Kmetija
Domače ime	K
Naslov KMG	K :A
Upravna enota sedeža KMG	Ji
Naziv nosilca KMG	J.
Naslov nosilca KMG	K :A
Kontakt nosilca	Ti t
Upravna enota nosilca KMG	(:
Člani kmetije	D
Status KMG	V
Zadnji sestanek	KONČAN 10.10.2023
Datum 1. vpisa v RKG	13.09.2004
Datum zadnje spremembe	06.01.2023
Standardni prihodek (za l. 2022)	90.025 EUR; Razred(0-14)=7; Tip=TF45
Datum zadnje zbirne vloge	08.05.2023
Vnos zbirne vloge	za leto 2023 ni več možen

Podrobni podatki o kmetijskem gospodarstvu 100	
KMG vsebovan v	DOP_DEJ(RKG), GOVEDO, ShemeKakovosti
Sestanki	40
Pregled kontrol	1
Vloge za spremembo RABE	0
_____ Površine _____	
BLOK-i: Št./Pov (NUP)	58 / 32.5393 ha (32.5396 ha)
GERK-i: Št./Pov	60 / 32.5393 ha
GERK-i po vrstah rabe	prikaži
Preseki s kontrolnimi sloji in RPE	prikaži
Kmet.zem. v uporabi	60 / 32.5393 ha
Primerljive površine	10.5128 ha

Slika 4: Podatki o kmetijskem gospodarstvu.

Besedilo, ki je v eRKG obarvano zeleno, je aktivna povezava. Tako npr. s klikom na naziv nosilca KMG dobimo podrobnejše podatke o nosilcu, s klikom na število oz. površino GERK pa podrobnejše podatke o GERK. V nadaljevanju so omenjene le nekatere pogostejše uporabljene aktivne povezave.

4.1. OSNOVNI PODATKI O KMETIJSKEM GOSPODARSTVU

Osnovni podatki o KMG obsegajo podatke o nosilcu, naslovu, namestniku in o članih na KMG. Kontaktni podatki nosilca lahko so prikazani le, če so vpisani v RKG. Vidno je tudi stanje zadnjega sestanka oz. če je sestanek končan, datum prvega vpisa v RKG, datum zadnje spremembe (podatkov o nosilcu in članih KMG), ter nekateri drugi podatki o KMG (Slika 5). Na dnu podatkov o KMG je informacija o tem ali je za KMG mogoče oddati (oz. popraviti) zbirno vlogo za tekoče leto ter podatek o datumu zadnje oddane zbirne vloge.

Podatki o kmetijskem gospodarstvu 100: [LIVELIST](#) [Skrij](#)

Vrsta KMG	Kmetija
Domače ime	
Naslov KMG	
Upravna enota sedeža KMG	
Naziv nosilca KMG	
Naslov nosilca KMG	
Kontakt nosilca	
Upravna enota nosilca KMG	
Člani kmetije	
Status KMG	
Zadnji sestanek	KONČAN 10.10.2023
Datum 1. vpisa v RKG	13.09.2004
Datum zadnje spremembe	06.01.2023
Standardni prihodek (za l. 2022)	90.025 EUR; Razred(0-14)=7; Tip=TF45
Datum zadnje zbirne vloge	08.05.2023
Vnos zbirne vloge	za leto 2023 ni več možen

[Izvoz zadnjega izpisa/zapisnika](#)
[Izvoz grafike GERK-ov](#)
[Uredi skupine pridelkov](#)

Slika 5: Osnovni podatki o kmetijskem gospodarstvu.

Standardni prihodek (SO)

Standardni prihodek (SO) je bruto vrednost kmetijske proizvodnje, ki temelji na povprečnih podatkih za določeno referenčno obdobje. SO kmetijskih gospodarstev je izračunan na podlagi koeficientov standardnega prihodka (SOC) po proizvodih in na podlagi podatkov o površinah in številu žival na kmetijskih gospodarstvih. Metodologija izračuna SO je določena v Pravilniku o izračunu standardnega prihodka kmetijskih gospodarstev. Podatek SO je namenjen izvajanju kmetijske politike, spremljanju ekonomskega stanja in strukturnih sprememb z vidika ekonomske velikosti kmetijskih gospodarstev in tipa kmetovanja, razporejanju posameznih kmetijskih gospodarstev v ekonomske velikostne razrede in statistični obdelavi ter analizam.

Med osnovnimi podatki sta na voljo aktivni povezavi na naslov (nosilca in KMG) in aktivni povezavi na subjekt (nosilec in namestnik). S klikom na povezavo pri nazivu nosilca ali namestnika odpremo stran, na kateri so podrobnejši podatki o nosilcu oz. namestniku - kontaktni podatki in podatki o naslovih (stalni, začasni, za vročanje) (Slika 6). Za spremembo kontaktnih podatkov se je treba obrniti na UE -kmetijstvo, za spremembe podatkov o naslovih pa na UE – notranje zadeve.

ERKG_SUBJEKTI_MMV

Vloga na KMG	NOSILEC
Tip subjekta	Fizična oseba
Naziv	FIZIČNA OSEBA (KMETIJSKI)
Naslov stalnega prebivališča	KR [...] A
Naslov subjekta	KR [...] A
Naslov za vročanje	KR [...] A
Priimek	[...]
Ime	[...]
Leto rojstva	[...]
EMŠO	[...]
Tel. št.	[...]
e-Mail	[...]

Tabelarni pogled

Slika 6: Podatki o subjektu.

S klikom na naslov odpremo stran s podrobnejšimi podatki o naslovu (Slika 7). V oknu s podatki o naslovu je številka HS_MID aktivna povezava, preko katere odpremo stran s prikazom naslova na letalskem posnetku.

999 Šifrant naslovov

HS_MID	11	[...]
Upravna enota	(1	[...]
Občina	(5	[...]
Naselje	(8	[...]
Ulica	(0	[...]
Pošta	42	[...]
Koordinate Y,X	40	[...]

Tabelarni pogled

Slika 7: Podrobni podatki o naslovu.

Delovanje gumbov, ki so na dnu razdelka z osnovnimi podatki o KMG, npr. “Izvoz zadnjega izpisa/zapisnika”, “Izvoz grafike GERK-ov”, ... (Slika 5) je opisano v poglavjih 5 in 6.

4.2. PODROBNI PODATKI O KMETIJSKEM GOSPODARSTVU

Med podrobnimi podatki o KMG (Slika 8) so na vrhu navedene informacije o vpisu KMG v evidence, opravljenih sestankih, kontrolah na KMG in stanju vlog za spremembo dejanske rabe. Ostali podrobni podatki so razvrščeni po vsebinskih sklopih in sicer po:

- Površinah (Slika 8, Slika 12),
- Gorskih pašnikov, planinah, OMD (Slika 8, Slika 18),
- Trajnih nasadih (Slika 19, Slika 20),
- Subjektih na KMG (Slika 19, Slika 25),
- Dopolnilnih dejavnostih (Slika 19, Slika 26),
- Živalih (Slika 19, Slika 28).

Na dnu razdelka je na voljo povezava na javni pregledovalnik podatkov MKGP.

Nekateri pogosteje uporabljeni vpogledi v podatke, ki so spodaj (Slika 8 in Slika 19) označeni s števkami, so v nadaljevanju prikazani s primeri.

Podrobni podatki o kmetijskem gospodarstvu 100 Skrij	
KMG vsebovan v	DOP_DEJ(RKG), RPGV, DROBNICA
Sestanki	29
Pregled kontrol	3
Vloge za spremembo RABE	4
_____ Površine _____	
BLOK-i: Št./Pov (NUP)	4 / 2.4425 ha (2.4425 ha)
GERK-i: Št./Pov	5 / 2.4425 ha
GERK-i po vrstah rabe	prikaži
Preseki s kontrolnimi sloji in RPE	prikaži
Kmet.zem. v uporabi	5 / 2.4425 ha
Primerljive površine	8.2649 ha
GERK-i za prevzem	
Nerešeni zaznamki	6
GERK-i v prekrivanju	
_____ Gorski pašniki, Planine, OMD _____	
Gorski pašniki: Št./Pov (NUP)	0 / ha (ha)
RKG planine	0
OMD za KMG	NE ... Prikaži izracun ->
Traini nasadi	

Slika 8: Podrobni podatki o KMG (1 del).

Preko aktivne povezave pri »**Sestanki**« (Slika 8-1) odpremo stran z osnovnimi podatki o sestankih na KMG. Podatki so na voljo od leta 2005 (Slika 9).

Št. sestanka	Št. zadeve	Na zahtevo	Stanje	Začetek	Prisoten	Konec
2034590	33010-1/2022	Po uradni dolžnosti oz. na zahtevo druge stranke	KONČAN	13.01.2022 10:26:34	Nihce iz KMG	17.01.2022 11:31:41
2026117	330-3/2021-183	Na zahtevo nosilca KMG	KONČAN	12.11.2021 08:16:41	Nihce iz KMG	12.11.2021 08:20:33
2002856	330-3/2021-103	Na zahtevo nosilca KMG	KONČAN	30.03.2021 11:03:04	Nosilec	30.03.2021 11:16:06

Slika 9: Sestanki.

Preko aktivne povezave pri »**Pregled kontrol**« (Slika 8-2) odpremo stran z informacijami o kontrolah na KMG (Slika 10). V primeru, da je na KMG kontrola tipa ERR, je treba na UE pred oddajo zbirne vloge (ZV) urediti podatke, saj sicer vnos ZV sicer ni mogoč.

Tip	Šifra	Opis
WARN	DD-00021	Na KMG so DopDej, prijava prihodka iz DopDej za lansko leto pa (še) ni oddana
INFO	KMG-90001	Kmetijsko gospodarstvo JE v območju z omejenimi dejavniki

Slika 10: Pregled kontrol.

Preko aktivne povezave pri »**Vloge za spremembo rabe**« (Slika 8-3) odpremo stran, kjer so na voljo informacije o stanju zahtevkov za spremembo dejanske rabe na KMG (Slika 11).

GERK PID	NRP ID (n)	Vrsta rabe	Stanje	Datum Zahtevka	Opomba kmetja	Opomba UE	Opomba	Dat.zad.spr
4693659	294350	O	Delno ugodeno	21.05.2013	Zemljišče se mujiša.	Stranka opozorjena na rabo.	Delno ugodeno na podlagi terenskega ogleda. Del površine je posejen in delno zatravljen, del pa na dan ogleda še ni bil zatravljen.	oracle.sql.TIMESTAMP@8d6ea8a

Slika 11: Vloge za spremembo dejanske rabe.

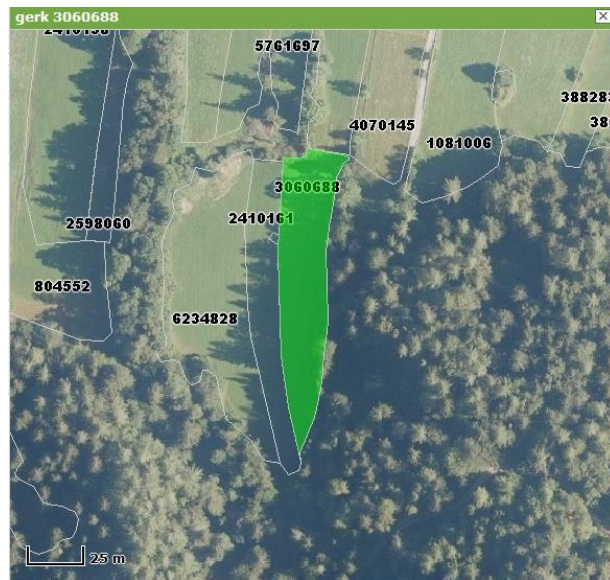
Preko aktivne povezave pri »**GERK-i Št./Pov.**« (Slika 8-4) odpremo stran z informacijami o GERK na KMG. GERK-i so razvrščeni po velikosti od največjega do najmanjšega. Na prvi strani je prikazanih do 50 GERK-ov, če je GERK-ov na KMG več, je levo na dnu seznama na voljo povezava »Nazaj | Naprej« (Slika 12).

Domače ime	GERK_PID	BLOK_ID	Površina (ha,ar,m2)	NRP ha,ar,m2	Vrsta rabe	DMR (povprečje)	EKO	KRZ	Preceki	Drž	OMD Pov %	OMD Trča/ha	Norišni oznaki	Planina	Dat. zad. spr	Številka vestan.
KAPUS K	3381678	11140984	5,61	5,61	O	n.m.v.=851m; Nagb=6%(3,2%); Exp=>J(213*)			=>	Slo	100	800			17.01.2019 20:35:35	1183544
LEDINE J	2598066	11140987	3,15	3,15	O	n.m.v.=851m; Nagb=2%(1,3%); Exp=>J(171*)			=>	Slo	100	780			16.01.2022 17:52:48	1527277
POD APLJANK	3383788	11140955	3,04	3,04	O	n.m.v.=851m; Nagb=5%(2,6%); Exp=>S(11*)			=>	Slo	100	1134			17.01.2019 20:35:35	744984
TRPETE	938756	12014239	2,87	2,87	O	n.m.v.=860m; Nagb=5%(2,8%); Exp=>V(99*)			=>	Slo	100	780			03.05.2023 11:59:59	2422167
PRI ŽVERC_1	4538110	11140988	2,74	2,74	O	ni izročena			=>	Ita	0	0			17.01.2019 20:35:35	1183544
VRT 2	5056281	11140989	1,95	1,95	O	n.m.v.=869m; Nagb=37%(20,4%); Exp=>J(194*)			=>	Slo	100	1009			16.01.2022 17:52:48	1527277
HREN	3507520	11140968	1,93	1,93	O	n.m.v.=853m; Nagb=2%(1,1%); Exp=>J(147*)			=>	Slo	100	1134			03.05.2023 11:59:59	2422167
VRT_1	4538106	11140990	1,93	1,93	O	n.m.v.=869m; Nagb=49%(25,9%); Exp=>J(219*)			=>	Slo	100	1093			17.01.2019 20:35:35	1183544
KAMNJE	279238	11140991	1,44	1,44	O	n.m.v.=854m; Nagb=7%(4,2%); Exp=>J(195*)			=>	Slo	100	800			17.01.2019 20:35:35	1183544
ZAGORICE_1	4538107	11140992	1,31	1,31	O	n.m.v.=881m; Nagb=14%(8%); Exp=>Z(279*)			=>	Ita	0	0			17.01.2019 20:35:35	1183544

Slika 12: Seznam GERK-ov na KMG.

Površina posameznega GERK-a oz. vrednost v stolpcu »Površina (ha,ar,m2)« je aktivna povezava, preko katere odpremo prikaz GERK-a na letalskem posnetku (Slika 13). Po sliki se premikamo z naslednjimi ukazi.

<i>Ukaz</i>	<i>Akcija</i>
<i>Klik na levo tipko miške.</i>	<i>Približa pogled.</i>
<i>Klik na desno tipko miške.</i>	<i>Oddalji pogled.</i>
<i>Držimo levo tipko miške in orišemo kvadrat.</i>	<i>Približa površino, orisano s kvadratom.</i>
<i>Držimo desno tipko miške in povlečemo.</i>	<i>Premikanje po zemljevidu.</i>



Slika 13: Prikaz GERK-a na letalskem posnetku.

Aktivna povezava pri GERK je tudi znak »=>«, ki se nahaja v stolpcu »preseki« (Slika 12). Preko te aktivne povezave odpremo podatke o preseku izbranega GERK-a s kontrolnimi sloji (

Seznam presekov s Kontrolnimi sloji in OB,UE	
KMG_MID	100200300
GERK_PID	3384806
RABA_ID	1300
POV	_3,77,30
DOMACE_TME	PRI ŽVERC
HAB_20_5	0
HAB_30_5	0
HAB_10_6	0
HAB_20_6	0

Slika 14). Gre za stanje podatkov po zaključenem sestanku in sicer na dan zadnjega zaključenega sestanka.

Seznam presekov s Kontrolnimi sloji in OB,UE	
KMG_MID	100
GERK_PID	3384806
RABA_ID	1300
POV	_3,77,30
DOMACE_TIME	PRI ŽVERC
HAB_20_5	0
HAB_30_5	0
HAB_10_6	0
HAB_20_6	0

Slika 14: Rezultati preseka GERK-a s kontrolnimi sloji.

Preko aktivne povezave pri »GERK-i po vrstah rabe« (slika 7-5) je na voljo vsota površin z isto vrsto rabe GERK na KMG (Slika 15).

EKMG_GERK_RABA_MMV					
GERK-ov	Vrsta rabe	RABA opis	Površina ha,a,m2	NUP ha,a,m2	OMD Pov %
2	N 1100	Njiva	_,15,50	_,15,50	100
1	N 1131	Začasno travinje	_,24,31	_,24,31	100
59	L 1300	Trajni travnik	30,22,74	30,22,74	62
1	TP 1320	Travinje z razpršenimi nepravilnimi značilnostmi	_1,76,32	_1,73,58	98

Slika 15: GERK-i po vrstah rabe – vsota površin.

Preko aktivne povezave pri »Preseki s kontrolnimi sloji in RPE« (slika 7-6) je na voljo informacija o površinah presekov GERK s kontrolnimi sloji z zadnjega zaključenega sestanka (Slika 16 in Slika 17) za vse GERK-e na KMG. Za vsak GERK (vrstica) je pri vsakem kontrolnem sloju (stolpec) navedena površina preseka v m². Ker je kontrolnih slojev veliko (>60 v letu 2023), je za pregledovanje podatkov o kontrolnih slojih potrebno uporabljati drsnik na dnu spletnega brskalnika. Na koncu seznama, skrajno desno (Slika 17), je naveden še delež GERK v občini in v UE (občina in UE sta navedeni v šifrah po šifrantih GURS).

Seznam presekov s Kontrolnimi sloji in OB,UE ... stanje (ca 10 min) po zadnjem končanem sestanku										
Iskalnik										
KMG_MID	GERK_PID	RABA_ID	POV	DOMACE_TIME	HAB_20_5	HAB_30_5	HAB_10_6	HAB_20_6	HAB_30_6	STE
100	3278736	1211	_,55,51	MANDRIJA	0	5551	0	0	0	0
100	6222687	1221	_,37,83	MANDRIJA-KOSTANJ	0	3783	0	0	0	0
100	6037740	1221	_,14,66	RONK	0	13	0	0	0	0
100	3258248	1230	_,86,08	RONK	0	157	0	0	0	0
100	6251205	1010	_,50,17	SL. TRINJ	0	0	0	0	0	0

Slika 16: Podatki o preseku GERK s kontrolnimi sloji in RPE - začetek.

9	MET_15_6_15_9	N2000_PL_LJ_BARJE_A	N2000_PL_LJ_BARJE_B	N2000_PL_PLAN_POLJE	N2000_PL_GORICKO	DOMACE_IME	RPE_OB	RPE_UE
0	0	0	0	0	0	MANDRIJA	84.(100%)	37.(100%)
0	0	0	0	0	0	MANDRIJA-KOSTANJ	84.(100%)	37.(100%)
0	0	0	0	0	0	RONK	84.(100%)	37.(100%)
0	0	0	0	0	0	RONK	84.(100%)	37.(100%)
0	0	0	0	0	0		201. (100%)	37.(100%)

Slika 17: Podatki o preseku GERK s kontrolnimi sloji in RPE - konec.

Preko aktivne povezave pri »**OMD za KMG**« (Slika 8-7) odpremo stran s podatki o OMD na KMG (Slika 18).

EKMG_OMD_MMV	
Ali je kmetijsko gospodarstvo v OMD?	JE v OMD: 100
Gorska območja (GO) - Površina	_3,49,95
Gorska območja (GO) - Delež v KZU (KMG)	67.5%
Območja s posebnimi omejitvami (PO) - Površina	1,68,60
Območja s posebnimi omejitvami (PO) - Delež v KZU (KMG)	32.5%
Območja z naravnimi omejitvami (NO) - Površina	0
Območja z naravnimi omejitvami (NO) - Delež v KZU (KMG)	0.0%
Skupaj (KZU v OMD) - Površina	5,18,55
Skupaj (KZU v OMD) - Delež v KZU (KMG)	100.0%
Skupaj (KZU ni v OMD) - Površina	0
Skupaj (KZU ni v OMD) - Delež v KZU (KMG)	0.0%
Skupaj kmetijska zemljišča v uporabi KMG - Površina	5,18,55
Skupaj kmetijska zemljišča v uporabi KMG - Delež v KMG	100.0%
Skupaj kmetijska zemljišča, ki niso v uporabi KMG - Površina	-0
Skupaj kmetijska zemljišča, ki niso v uporabi KMG - Delež v KMG	0.0%
Skupaj (KMG) - Površina	5,18,55
GERK - Število	17
-----	-----
Točke OMD (HA povprečje)	261
SUM točk GERKov OMD	1353
-----	-----
Datum	25.03.2023 14:45:39

Tabelarični pogled

Slika 18: Podatki o OMD na KMG.

Spodaj (Slika 19) je prikazan drugi del podrobnih podatkov na KMG, katerih oštevilčeni primeri so prikazani v nadaljevanju. Aktivne povezave so na voljo le za KMG, ki imajo v RKG podatke za posamezno kategorijo.

Trajni nasadi		
Skupaj trajnih nasadov: Št./Pov	4 / 1.9408 ha	1
Vinogradi: Št./Pov	1 ... 0.5551 ha	2
... Vpis v RPGV (≠)	RPGV_ID = 3368866	3
... Dovoljenja za zasaditev (≠)	prikaži	
Intenzivni sadovnjaki: Št./Pov	2 / 0.5249 ha	
Ekstenzivni sadovnjaki: Št./Pov	0 / 0.0000 ha	
Hmeljišča: Št./Pov	0 / 0.0000 ha	
Oljčniki: Št./Pov	1 / 0.8608 ha	
... Prijava pridelka oljk	2022, 2021, 2020, 2019, 2018,	4
Subjekti		
Subjekti na KMG	5	5
Dopolnilne dejavnosti		
Dopolnilne dejavnosti	1006, 1011, 1843, 1844	6
Odločbe dop.dej.	331-42/2019/4, 331-14/2020/5, 331-19/2023-6231-3	7
Nosilci dop.dej.		
Prijava dohodka iz dop.dej.	Zadnji: za leto 2022 = 631	
Preveri izpolnjevanje pogojev	Preveri => (≠) še ni	
Istovrstne skupine pridelkov		
Živali		
Lokacije GMID	100303362	
GVŽ	1,2 (za 2023) => Seznam živali	8
Skupni GVŽ po vrstah živali	=> ...	9
Število čebeljih družin	0	
Grafika		
Prikaži grafične podatke	v javnem pregledovalniku <odpre v novem zavihku>	
Šifranti		
Prikaži šifrante ≠ še ni vse		

Slika 19: Podrobni podatki o KMG (2 del).

Preko aktivne povezave pri »Skupaj trajnih nasadov: Št./Pov« (Slika 19-1) se odpre okno s seznamom vseh trajnih nasadov na KMG z nekaj osnovnimi podatki (Slika 20).

EKMG_GERK_MMV																
Domače ime	GERK_PID	BLOK_ID	Površina (ha,ar,m2)	NUP ha,a,m2	Vrsta rabe	DMR (povprečje)	EKO	KRZ	Preseki	Drž	OMD Pov %	OMD Točk/ha	Nerešeni zaznamki	Planina	Dat. zad. spr	Številka sestan.
JAGROVC	959282	11473654	1,25,46	1,25,46	V 1211	n.m.v.=285m; Nagb=30% (16,8°); Exp=>JV(151°)			=>	Slo	100	577	0		18.01.2019 12:01:45	953818
JAGROVC_1	4607127	11473653	1,24,27	1,24,27	V 1211	n.m.v.=306m; Nagb=24% (13,4°); Exp=>J (166°)			=>	Slo	100	164	0		03.03.2023 08:58:53	2315443
CESTNO BRDO	959286	11473657	1,36,37	1,36,37	V 1211	n.m.v.=233m; Nagb=18% (10,3°); Exp=>S (352°)			=>	Slo	100	54	0		18.01.2019 12:01:45	741024
MAH	959279	11473659	1,24,27	1,24,27	V 1211	n.m.v.=295m; Nagb=29% (16°); Exp=>SV(45°)			=>	Slo	100	273	0		18.01.2019 12:01:45	1121899
DULENE CESTE	959285	11473656	1,18,49	1,18,49	V 1211	n.m.v.=231m; Nagb=8% (4,5°); Exp=>JV(124°)			=>	Slo	100	0	0		18.01.2019 12:01:45	1398847
GURENE CESTE	959284	11473660	1,17,14	1,17,14	V 1211	n.m.v.=248m; Nagb=12% (6,7°); Exp=>J (161°)			=>	Slo	100	0	0		18.01.2019 12:01:45	741024
JAGROVC	6058889	11473663	1,16,43	1,16,43	SD 1222	n.m.v.=296m; Nagb=21% (12°); Exp=>J2(239°)			=>	Slo	100	242	0		03.03.2023 08:58:53	2315443
CESTNO BRDO JUŽNOVO	3575199	11473662	1,13,45	1,13,45	V 1211	n.m.v.=235m; Nagb=7% (4°); Exp=>V (110°)			=>	Slo	100	0	0		18.01.2019 12:01:45	953818
JAGROVC_2	4607128	11473663	1,3,90	1,3,90	V 1211	n.m.v.=298m; Nagb=21% (12°); Exp=>JV(139°)			=>	Slo	100	164	0		03.03.2023 08:58:53	2315443

Slika 20: Trajni nasadi na KMG.

Preko aktivne povezave pri »**Vinogradi: Št./Pov**« (Slika 19-2) se odpre seznam vinogradov na KMG (Slika 21). S klikom na puščico v stolpcu »Sadilni material«, ki se nahaja skrajno desno v tabeli, se odpre okno s sadilnim materialom za izbrani GERK (Slika 22). Na enak način je preko aktivnih povezav mogoče pridobiti podatke o ostalih trajnih nasadih na KMG in njihovem sadilnem materialu.

Domace ime	GERK_PID	Vrsta rabe	Površina (ha,ar,mz)	Neto pov. vin.	Število sadik	Terasa	Zatravljen	Njiva v nasadu	MID Vinograda	Vrsta vinorodna enota	Opm	Sadilni material
CESTNO BRDO	959286	V 1211	___,36,37	___,30,00	1200	Da	Ne	Ne	100338675	100823093 - ZGORNJA VIPAVSKA DOLINA		▶
CESTNO BRDO JUŽNOVO	3575199	V 1211	___,13,45	___,14,30	550	Ne	Ne	Ne	100745170	100823093 - ZGORNJA VIPAVSKA DOLINA		▶
GURENE CESTE	959284	V 1211	___,17,14	___,15,54	370	Ne	Ne	Ne	100338673	100823093 - ZGORNJA VIPAVSKA DOLINA		▶
MAH	959279	V 1211	___,24,27	___,22,68	700	Da	Ne	Ne	100338670	100823093 - ZGORNJA VIPAVSKA DOLINA		▶
JAGROVC	959282	V 1211	___,1,25,46	___,87,73	2750	Da	Ne	Ne	100338689	100823093 - ZGORNJA VIPAVSKA DOLINA		▶
DULENE CESTE	959285	V 1211	___,18,49	___,21,50	420	Ne	Ne	Ne	100338664	100823093 - ZGORNJA VIPAVSKA DOLINA		▶
JAGROVC_1	4607127	V 1211	___,1,23,46	___,1,22,74	4500	Da	Ne	Ne	100928084	100823093 - ZGORNJA VIPAVSKA DOLINA		▶
JAGROVC_2	4607128	V 1211	___,3,64	___,4,05	100	Da	Ne	Ne	100928085	100823093 - ZGORNJA VIPAVSKA DOLINA		▶

Slika 21: Podatki vinogradih na KMG.

Število sadik	Skupina	Vrsta	Sorta	Gojitvena oblika	PODLAGA	Leto sajenja	Sadilna razdalja med vrstami [m]	Sadilna razdalja v vrsti [m]
1200	TRTE	TRTA	BARBERA	SYLVOZ	SO4	2001	2.9	1.1
800	TRTE	TRTA	PINELA	ENOJNI GUYOT	SO4	2014	2.4	0.95
550	TRTE	TRTA	BELI PINOT	DVOJNI GUYOT	KOBER 5BB	2013	2.4	1
550	TRTE	TRTA	MERLOT	ENOJNI GUYOT	SO4	2003	2.5	0.9
400	TRTE	TRTA	RUMENI MUŠKAT	ENOJNI GUYOT	SO4	2012	2.5	0.9
350	TRTE	TRTA	BELI PINOT	VIŠEČI ŠPARONI "CASARSA"	SO4	1983	2.5	0.9
300	TRTE	TRTA	MALVAZIJA	NAVADNI LATNIK	SO4	1985	2.8	1.5
250	TRTE	TRTA	MERLOT	DVOJNI GUYOT	KOBER 5BB	1957	2.9	1.1
100	TRTE	TRTA	REBULA	DVOJNI GUYOT	KOBER 5BB	1957	2.9	1.1

Slika 22: Sadilni material izbranega GERK vinograda.

Preko aktivne povezave pri »**Dovoljenja za zasaditev**« (Slika 19-3) dobimo podatke o aktualnih in preteklih vlogah za obnovo vinogradov (Slika 23), v kolikor te na KMG obstajajo.

Id vloge	Št.vloge	Dat.vloge	Stanje vloge	Pov.obnova	Pov.krčitve	Terase	Mnenje KSS	VVE	Povpr. nagib	Pov. v OOTT	Opomba
3004542	330-62/2021	13.05.2021	SPREMEMBA_ZAKLJUČENA	___,4,24	___,4,24	Ne	Ne	PODOKOLIŠ PRIOBALNI PAS	36	___,___,0	
3004543	330-64/2021	13.05.2021	SPREMEMBA_ZAKLJUČENA	___,3,14	___,3,14	Ne	Ne	PODOKOLIŠ PRIOBALNI PAS	35	___,___,0	
3004544	330-65/2021	13.05.2021	SPREMEMBA_ZAKLJUČENA	___,1,69	___,1,69	Ne	Ne	PODOKOLIŠ PRIOBALNI PAS	61	___,___,0	
3002783	330-43/2019	03.04.2019	VLOGA_ZAKLJUČENA	___,23,28	___,___,0	Ne	Da	PODOKOLIŠ PRIOBALNI PAS	15	___,___,0	Mnenje z dne 03.04.2019
3002782	330-42/2019	02.04.2019	VLOGA_ZAKLJUČENA	___,1,72,30	___,1,72,30	Ne	Da	PODOKOLIŠ PRIOBALNI PAS	6	___,___,0	obnova vinograda
3004129	330-15/2021	12.02.2021	VLOGA_ZAKLJUČENA	___,1,16,04	___,1,16,04	Da	Da	PODOKOLIŠ PRIOBALNI PAS	21	___,___,0	Prestrukturiranje vinograda
3004130	330-18/2021	12.02.2021	DELITEV	___,9,07	___,9,07	Ne	Ne	PODOKOLIŠ PRIOBALNI PAS	11	___,___,0	prestrukturiranje vinograda
2995700	330-174/2011	13.10.2011	PRETVORBA_PRAVIC	___,1,16	___,___,0	Ne	Ne	PODOKOLIŠ PRIOBALNI PAS	8	___,___,0	30DL3 - 73
2998110	330-91/2015	27.10.2015	PRETVORBA_PRAVIC	___,1,94,14	___,___,0	Da	Da	OKOLIŠ SLOVENSKA ISTR	34	___,___,0	30DL1 - 73
2995145	330-208/2010	10.08.2010	PRETVORBA_PRAVIC	___,21,23	___,___,0	Da	Da	OKOLIŠ SLOVENSKA ISTR	25	___,___,0	30DL2 - 73

Slika 23: Dovoljenja za zasaditev vinogradov.

Preko aktivne povezave pri »**Prijava pridelka oljk**« (Slika 19-4) odpremo okno s podatki o prijavljenem pridelku oljk (Slika 24). Prijava pridelka za aktualno leto je omogočena tudi preko eRKG aplikacije (poglavje 5.1).

Prijavljeni prideljki oljk							
Leto pridelave	Pridelek oljk za predelavo [kg]	Oljčno olje [kg]	Namizne oljke [kg]	Zaloge oljčnega olja (kg)	Vpisano	Dat. zad. spr	
2022	3400	318	0		UE	27.02.2023 07:49:14	
2021	0	0	0		UE	03.02.2022 11:48:55	
2020	4050	526	0		UE	26.11.2020 11:02:13	
2019	900	140	0		UE	28.11.2019 09:55:00	
2018	2800	438	0		UE	07.01.2019 09:42:53	
2017	333	50	0		UE	20.12.2017 08:19:48	
2016	1360	231	0		UE	14.02.2017 10:40:51	
2015	1200	190	0		UE	18.01.2016 11:38:26	
2014	700	70	0		UE	11.02.2015 15:02:24	
2013	1200	150	0		UE	18.12.2013 08:53:51	
2012	36	5	0		UE	13.05.2014 12:45:45	

Slika 24: Prijavljeni pridelek oljk.

Preko aktivne povezave pri »**Subjekti na KMG**« (Slika 19-5) odpremo okno s seznamom subjektov na kmetiji (Slika 25). Podatki o naslovih se sproti ažurirajo iz centralnega registra prebivalcev, zato je mogoče, da niso enaki kot na zadnjem izpisu iz RKG. Kontaktne podatke za posamezne subjekte se lahko doda ali spremeni na UE.

ERKG_SUBJEKTI_MMV														
Vloga na KMG	Tip subjekta	Naziv	Naslov stalnega prebivališča	Štev. Stan.	Naslov subjekta	Naslov za vročanje	Primeck	Ime	Leto rojstva	Davčna št.	ENSO	Matična št.	Tel. št.	e-naslov
NOSILEC	Fizična oseba													
ČLAN KMETIJE	Fizična oseba													
ČLAN KMETIJE	Fizična oseba													
ČLAN KMETIJE	Fizična oseba													

Slika 25: Subjekti na KMG.

Preko aktivne povezave pri »**Dopolnilne dejavnosti**« (Slika 19-6) odpremo okno s seznamom dopolnilnih dejavnosti na KMG (Slika 26). Prikazane so aktualne dopolnilne dejavnosti vseh članov kmetije.

Seznam dopolnilnih dejavnosti na kmetiji														
Nosilec DopDej	HŠO	Vloga	Stanje	Sifra DopDej	Dopolnilna dejavnost	SPIS št. vloge	Začetek opravljanja	Sezonsko	Lokacija opravljanja	Opombe	Ukreza pogojem	Odlomba	Dat. zad. spr	Številka sestan.
		NOSILEC KMG	OK	2001	storitev dela s traktorjem in drugo strojno opremo	331-32/2015-1	25.12.2015	Ni sezonsko			D	331-32/2015-2	16.01.2022 17:52:48	2034590
		NOSILEC KMG	OK	2002	storitev vzdrževanje cest in pluzenje snega	331-32/2015-1	25.12.2015	Ni sezonsko			D	331-32/2015-2	16.01.2022 17:52:48	2034590
		NOSILEC KMG	OK	2003	storitev vzdrževanje zelenic	331-32/2015-1	25.12.2015	Ni sezonsko			D	331-32/2015-2	16.01.2022 17:52:48	2034590

Slika 26: Dopolnilne dejavnosti.

Preko aktivne povezave pri »**Prijava dohodka iz dop.dej.**« (Slika 19-7) odpremo okno s prijavljenimi dohodki iz dopolnilnih dejavnosti za vse člane kmetije (Slika 27). Prijava dohodka za aktualno leto je omogočena tudi preko eRKG aplikacije (poglavje 5.2).

Prijavljeni dohodki iz dopolnilnih dejavnosti						
Nosilec DopDej	Leto dohodka	Datum vloge	Dohodek iz DopDej	Opomba	Vpisano	Dat. zad. spr
	2021					
	2020	19.07.2021	4485		UE	20.07.2021 07:01:47
	2019	23.06.2020	613		UE	07.07.2020 08:39:03
	2018	29.04.2019	625		UE	30.04.2019 13:29:31
	2017	29.06.2018	948		UE	05.07.2018 10:55:28
	2016	20.06.2017	2837		UE	20.06.2017 11:25:19
	2015	07.07.2016	2808		UE	07.07.2016 14:02:53

Slika 27: Prijava dohodka iz dopolnilnih dejavnosti.

Preko aktivne povezave pri »GVŽ« (Slika 19-8) odpremo okno, v katerem so prikazani aktualni podatki o živalih na KMG (Slika 28). Na voljo imamo podrobnejši pregled in skupni pregled po GVŽ glede na vrsto živali. Evidence o živalih vodi Sektor za identifikacijo in registracijo ter informacijske sisteme, ki spada pod okrilje UVHVVR. Sporočanje stanja števila goveda, prašičev, drobnice in kopitarjev v uradne evidence je mogoče preko spletne aplikacije VOLOS (<https://storitve-mkgp.gov.si/dad/sir/Volos.startup>).

EKMG_ZIVALI_MMV									
Leto	Datum popisa	Število živali	Število živali v turnusu	Število dni v turnusu	Vrsta živali	Kategorija	Koeficient GVŽ	GVŽ za vrsto in kategorijo živali	DATUM_ZS
2023	01.02.2023	11	0	0	PRAŠIČI (id=2)	sesni pujski (id=364)	0.000	0.00	18.07.2023
2023	01.02.2023	17	0	0	PRAŠIČI (id=2)	tekači do 30 kg (id=365)	0.040	0.68	18.07.2023
2023	01.02.2023	2	0	0	PRAŠIČI (id=2)	plemenske mladiče (id=374)	0.230	0.46	18.07.2023
2023	01.02.2023	5	0	0	PRAŠIČI (id=2)	plemenske svinje (id=375)	0.320	1.60	18.07.2023
2023	01.02.2023	10	10	365	PRAŠIČI (id=2)	kmečka reja prašičev (id=380)	0.180	1.80	18.07.2023
2023	01.02.2023	800	800	365	PERUTNINA (id=12)	pitovni piščanci (id=387)	0.002	1.60	18.07.2023

EKMG_SPECIES_GVZ_LAST_MMV		
Leto	Vrsta živali	GVŽ za VRSTO živali
2023	PRAŠIČI (id=2)	4.54
2023	PERUTNINA (id=12)	1.60

Slika 28: Podatek o številu GVŽ na KMG.

Preko povezave pri »Prikaži grafične podatke« (Slika 19-9) odpremo javni pregledovalnik podatkov MKGP (Slika 29), ki je namenjen grafičnemu pregledovanju GERK-ov posameznega KMG. V grafičnem pregledovalniku (na voljo je tudi neposredno na spletnem naslovu <http://rkg.gov.si/GERK/WebViewer/>) je na voljo tudi več drugih uporabnih podatkov, kot so npr. kontrolni sloji.

GERK_PNO	BLOK_ID	BASA	DOMAČE_MBE	POVRŠNJA(SA)	RUP(SA)
279233	11140968	1300(T)	TRAJNI BRANIK	PODSTRANJE	17 17 85
279235	11140985	1300(T)	TRAJNI BRANIK	GORIČICE	8 8 85
279238	11141051	1300(T)	TRAJNI BRANIK	KAMNUP	1 1 85

Slika 29: Javni pregledovalnik podatkov MKGP.

5. VNOS OZ. SPREMINJANJE PODATKOV

V oknu z osnovnimi podatki o KMG je, glede na vpisane podatke v RKG, lahko en ali več gumbov za vnos oziroma spreminjanje podatkov za KMG (Slika 30).

Priloge pravice	20.40
Datum zadnje zbirne vloge	12.03.2021
Vnos zbirne vloge	za leto 2022 je možen

[Izvoz zadnjega izpisa/zapisnika](#) [Izvoz grafike GERK-ov](#) [Prijava dohodka iz DopDej](#) [Uredi skupine pridelkov](#)

Slika 30: (nekateri) gumbi za vnos oz. urejanje podatkov.

Preko eRKG lahko nosilci KMG oz. njihovi člani vnašajo:

- pridelek oljk (pridelek oljk za predelavo, oljčnega olja, namiznih oljk, zalogo oljčnega olja),
- prijavo dohodka iz dopolnilnih dejavnosti.

Vnos podatkov je mogoč le v rokih, predvidenih v zakonodaji. Za vnos podatkov kasneje od predpisanega roka je treba podatek sporočiti na UE. Popravek morebitne napake ob vpisu ni mogoč, zato je v takem primeru potrebno pravičen podatek sporočiti na UE.

Preko eRKG lahko nosilci KMG oz. njihovi člani spreminjajo:

- podatke o skupinah istovrstnih kmetijskih pridelkov.

V vseh primerih se stanje v registru kmetijskih gospodarstev ažurira takoj po vpisu v eRKG. Z vpisom nosilec **oz. član KMG, ki je ob vpisu v eRKG prijavljen s kvalificiranim digitalnim potrdilom, jamči** za pravilnost vpisanih podatkov.

5.1. VPIS PRIDELKA OLJK

S klikom na gumb [Prijava pridelka oljk](#) v oknu z osnovnimi podatki na KMG (Slika 30) odpremo okno, preko katerega je mogoče prijaviti pridelek oljk (Slika 31). Podrobnejša navodila so pripisana v oknu v aplikaciji.

Prijava dohodka iz dopolnilnih dejavnosti

Nosilci dopolnilnih dejavnosti so do 30. junija dolžni v RKG sporočiti dohodek iz dopolnilnih dejavnosti na kmetiji za preteklo leto. Višino dohodka mora sporočiti tudi tisti nosilec, ki je v preteklem letu pred zaključkom leta prenehal z opravljanjem dopolnilne dejavnosti. Če nosilec dopolnilne dejavnosti opravlja več dopolnilnih dejavnosti, sporoči dohodek za vse dejavnosti skupaj. Če je na kmetiji več nosilcev dopolnilnih dejavnosti, je treba sporočiti dohodek za vsakega posebej. Dohodek je razlika med davčno priznanimi prihodki in odhodki. Kot dohodek iz dopolnilne dejavnosti pa se šteje delež dohodka, ki pripada dopolnilni dejavnosti (podrobneje delu Zakona o kmetijstvu, ki se nanaša na dopolnilne dejavnosti). Dohodek je treba javiti tudi, če ga ni bilo ali če je bil negativen (v tem primeru se javi 0).

5.3. SPREMINJANJE ISTOVRSTNIH SKUPIN KMETIJSKIH PRIDELKOV

S klikom na gumb [Uredi skupine pridelkov](#) v oknu z osnovnimi podatki na KMG (Slika 30), odpremo okno, preko katerega je mogoče spreminjati/dodajati istovrstne skupine kmetijskih pridelkov na kmetiji (Slika 34). Podrobnejša navodila so zapisana v oknu za urejanje skupin pridelkov.

Istovrstne skupine kmetijskih pridelkov

Nazaj na KMG

Skupina pridelkov	Dodatni opis	Oznake po kombinirani nomenklaturi	Pripisano	Uredi
Žita		1001, 1002, 1003, 1004, 1005, 1007, 1008 (pri vseh: razen semenski)	Ne	Dodaj
Krompir in druge podobne gomočnice		0701 90, 0714	Ne	Dodaj
Zelenjadnice		0702, 0703, 0704, 0705, 0706, 0707, 0708, 0709 (razen 0709 59, ki so samonikli, in 0709 92), 0713	Ne	Dodaj
Sadje		0802, 0804 20, 0805, 0806, 0807, 0808, 0809, 0810	Ne	Dodaj
Oljnice in predvnice		1201, 1204, 1205, 1206, 1207 (pri vseh: razen za setev)	Ne	Dodaj
Njivska zelišča in dišavnice		0909, 0910, 1211 90 86 (razen samonikli)	Ne	Dodaj
Mleko		0401	Ne	Dodaj
Jajca		0407	Ne	Dodaj
Nepredelani čebelji proizvodi	med, vosek, matični mleček, propolis	0409	Ne	Dodaj

Kratka navodila:
Za spreminjanje podatkov kliknete na povezavo pod "Uredi"
- če želite skupino dodati izberite "Dodaj"
- če želite skupino umakniti izberite "Brisi"

Za dopolnilne dejavnosti iz skupine Prodaja se morajo, v skladu z določili tretjega odstavka 7. člena Uredbe o dopolnilnih dejavnostih na kmetiji (Uradni list RS, št. 57/15 in 36/18; v nadaljnjem besedilu: Uredba), (najkasneje do začetka njihovega opravljanja v RKG vpisati istovrstne skupine kmetijskih pridelkov, katerih (vsakršno) spremembo mora nosilec dopolnilne dejavnosti sporočiti v RKG. Uredba v šestem odstavku 12. člena namreč določa, da lahko nosilec dopolnilne dejavnosti pri opravljanju dopolnilne dejavnosti iz skupine Prodaja prodaja samo iste istovrstne skupine kmetijskih pridelkov, ki so vpisane v RKG.

Kmetija lahko svoje pridelke prodaja v okviru osnovne kmetijske dejavnosti. To pomeni, da za prodajo teh pridelkov niso nujno dolžne izdajati računov (v kolikor ne vodijo knjig za kmetijsko oz. gozdarsko dejavnost, niti niso vključene v sistem DDV). Kmetije lahko na ta način prodajajo le svoje pridelke, ne smejo pa dokupovati nobenih pridelkov z drugih kmetij za namen nadaljnje prodaje.

Kmetija z dopolnilno dejavnostjo iz skupine "Prodaja" mora torej tudi vse pridelke, pridelane na kmetiji, ki sodijo med istovrstne skupine pridelkov, vpisane pri dopolnilni dejavnosti iz skupine Prodaja, prodajati le preko dopolnilne dejavnosti in ne preko osnovne kmetijske dejavnosti.

Slika 34: Spreminjanje stanja istovrstnih skupin kmetijskih pridelkov.

Istovrstne skupine kmetijskih pridelkov

Nosilci dopolnilne dejavnosti "prodaja kmetijskih pridelkov in izdelkov s kmetij" morajo v RKG sporočiti, katere istovrstne skupine kmetijskih pridelkov prodajajo na tržnici/stojnici/... in jih torej ne prodajajo "na kmetiji". Podatek mora nosilec dopolnilne dejavnosti sporočiti pred pričetkom opravljanja le-te. Morebitne naknadne spremembe istovrstne skupine kmetijskih pridelkov mora nosilec dopolnilne dejavnosti sporočiti pred spremembo načina prodaje.

6. IZVOZ PODATKOV

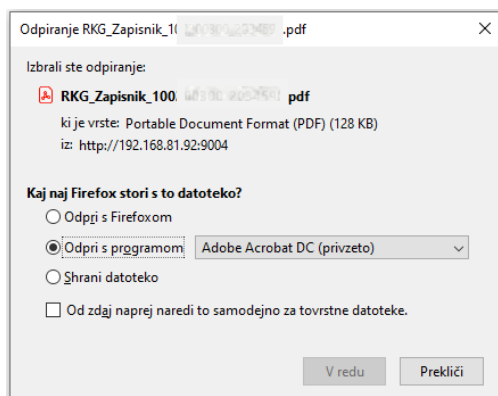
V oknu z osnovnimi podatki o KMG sta na voljo gumba za izvoz zadnjega izpisa/zapisnika in za izvoz grafike GERK-ov v shape formatu (Slika 35).

Plačilne pravice	20.40
Datum zadnje zbirne vloge	12.03.2021
Vnos zbirne vloge	za leto 2022 je možen

Slika 35: Prva dva gumba na levi sta namenjena izvozu podatkov.

6.1. IZPIS OZ. ZAPISNIK ZADNJEGA SESTANKA

S klikom na gumb v oknu z osnovnimi podatki na KMG (Slika 35) odpremo okno, preko katerega lahko odpremo ali shranimo zadnji zapisnik oz. izpis iz RKG (Slika 36). Gre za stanje na dan zaključka zadnjega sestanka, zato je možno, da bi bili podatki na dokumentu drugačni, če bi na UE sestanek odprla znova. Okno za odpiranje/prenos je različno v različnih različicah internetnih brskalnikov, dokument pa je vedno v .pdf formatu.



Slika 36: Prenos zapisnika oz. izpisa iz RKG.

Izpis oz. zapisnik iz RKG

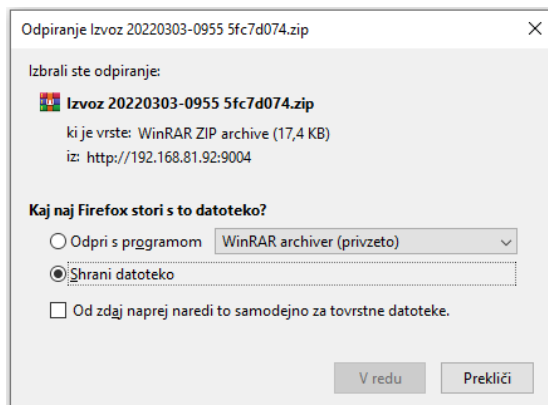
Izpis se iz RKG aplikacije kreira ob vsakem zaključku sestanka. Vsebuje splošne podatke o KMG, podatke o nosilcu in članih, o GERK-ih, o sadilnem materialu trajnih nasadov, itd. Če je na sestanku prisoten nosilec ali njegov pooblaščenec, se poleg izpisa kreira še dodatna stran v dokumentu (zapisnik), ki vsebuje podatke o obravnavi, kot so npr. informacije o tem, kdo je bi na sestanku prisoten, o času sestanka, opombah ipd.

6.2. IZVOZ GERK V SHAPE FORMATU

S klikom na gumb **Izvoz grafike GERK-ov** v oknu z osnovnimi podatki na KMG (Slika 35) odpremo okno, preko katerega je mogoče prenesti trenutno stanje GERK na KMG v shape formatu. Po kliku na omenjeni gumb se odpre okno, kjer izberemo »odpri datoteko« (Slika 37). Prikaže se okno, s pomočjo katerega na računalnik prenesemo podatke v komprimirani (.zip) datoteki (Slika 38). Okno se razlikuje glede na brskalnik, ki ga uporabljamo. Pred uporabo moramo podatke razpakirati (shranjeni so v stisnjemem datotečnem formatu .zip).



Slika 37: Izvoz GERK-ov.



Slika 38: Shranjevanje datoteke.

Shape (.shp) format

Shape format je vektorski zapis geometrijskih (in pripadajočih atributnih) podatkov. Zapis v osnovi sestavljajo 3 datoteke, ki morajo biti za uporabo v aplikacijah shranjene v isti mapi. Uporablja se lahko v geografskih informacijskih sistemih (npr. ArcGIS, QGIS, MapInfo), lahko pa se ga naloži tudi na GNSS napravo.

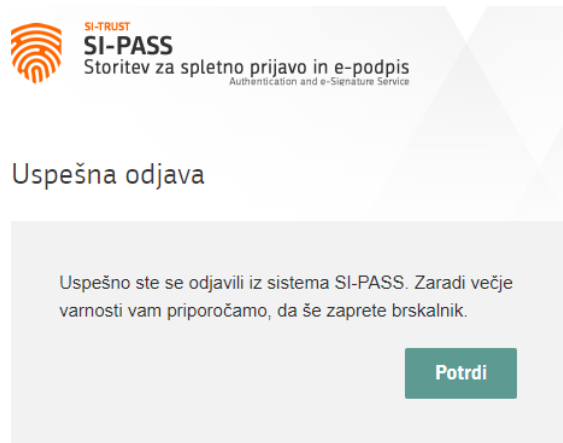
7. ODJAVA IZ APLIKACIJE

Za odjavo iz aplikacije kliknemo na povezavo »**Odjava**« na zgornji levi strani (Slika 39).



Slika 39: Gumb za odjavo iz aplikacije.

Na zaslonu se prikaže opozorilo o odjavi iz SI-PASS (Slika 40). Upoštevamo priporočilo in po kliku na »Potrdi« zapremo vsa okna.



Slika 40: Odjava iz SI-PASS.

8. DODATNA POMOČ

Če potrebujete dodatno pomoč, pišite na:

rkg.mkgp@gov.si

ali pokličite Center za pomoč na 01 478 9345.